













CONVENÇÕES

	ESTAÇÃO TOPOGRÁFICA		MEIO-FIO
	CERCA – ARAME FARPADO		ESTRADA (RUA NÃO PAVIMENTADA)
	LIMITE – ÁREA		PARALELEPÍPEDO
	EDIFICAÇÃO		CALÇADA
	POSTE		CURVAS DE NÍVEIS

QUADRO DE ÁREAS

ÁREA DO TERRENO CEDIDO	7.200,07m²
ÁREA DO TERRENO DA CRECHE	1.800,00m²
ÁREA DO TERRENO DA PRAÇA DE EVENTOS	3.394,71m²

PREFEITURA MUNICIPAL DE AMPARO DE SÃO FRANCISCO

AUTOR DO PROJETO	DATA	CREA	VISTO	SÉ
CONSTRUÇÃO	DATA	CREA	VISTO	SÉ
RESPONSAB. TÉCNICA	DATA	CREA	VISTO	SÉ
CALCULOS	DATA	CREA	VISTO	SÉ
LEVANTAMENTO	DATA	CREA	VISTO	SÉ
DIGITALIZAÇÃO	DATA	CREA	VISTO	SÉ

ARQUIETETURA

PRAÇA DE EVENTOS DE AMPARO DE SÃO FRANCISCO
RUA SÃO FRANCISCO, AMPARO DE SÃO FRANCISCO – SERGIPE

DATA: JULHO/2025	PROJETO ARQUITETURA	N°		
ESCALA 1/250	PLANTAS SITUAÇÃO	COD. PROJ. 00	BLOCO	FOLHA 01/01

COR DA CID	COR DE IMPRESA	ESPESSURA IMPRESA
01	Cin do Objeto	0,10
02	Prato	0,15
03	Prato	0,15
04	Prato	0,40
05	Prato	0,09
06	Prato	0,20
07	Prato	0,05
08	Prato	0,05
09	Prato	0,09
30	Cin do Objeto	0,10
90	Prato	0,15
96	Cin do Objeto	0,09
111	Prato	0,05
156	Cin do Objeto	0,10
251	Cin do Objeto	0,05
252	Cin do Objeto	0,05
254	Cin do Objeto	0,05